

Date d'élaboration du profil : Janvier 2011

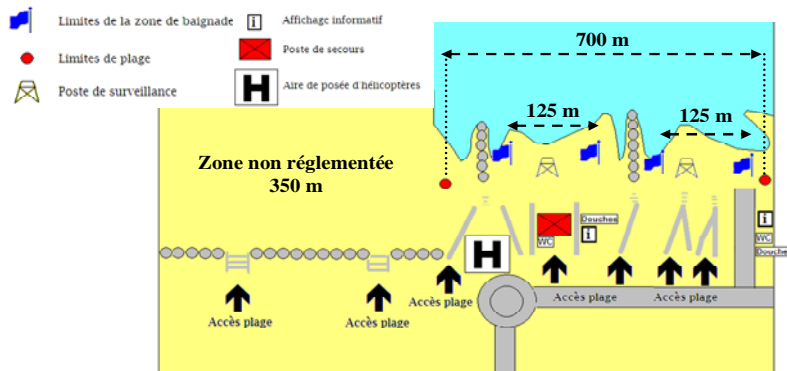
Mise à jour du : 20 Mai 2011

Caractéristiques de la baignade

Schéma de la zone de baignade

Nom de la baignade : Lacanau centre
Commune : LACANAU
Département : Gironde
Région : Aquitaine
Responsable opérationnel :
 Communauté de communes des lacs médocains
Responsable administratif :
 M. le Maire de Lacanau
Période d'ouverture : 01/07 au 31/08
Heures de surveillance : 11h à 19h

Légende



Historique de la qualité de l'eau de baignade (Directive 76/160/CEE)

Informations pratiques

| Année | 2007 | 2008 | 2009 | 2010 |
|------------|------|------|------|------|
| Classement | A | A | A | A |

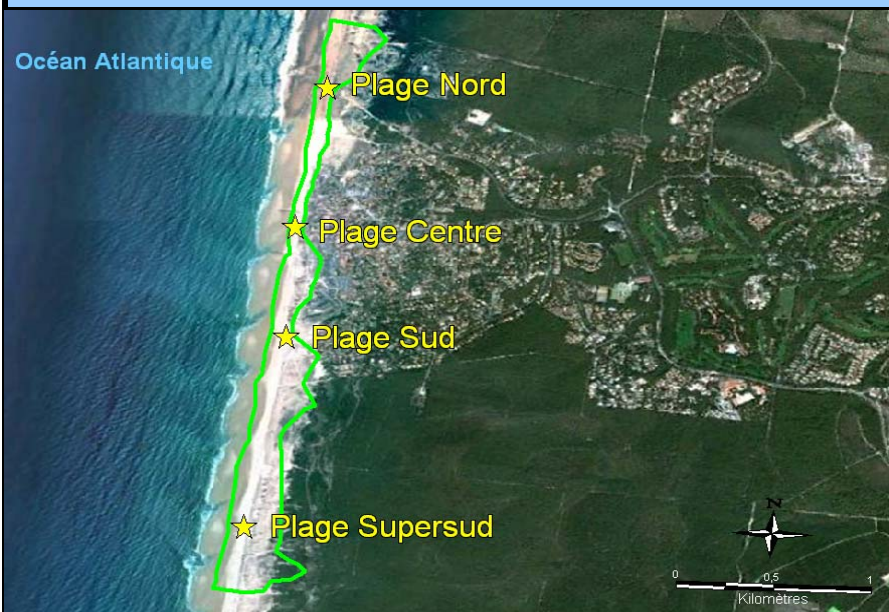
Informations pratiques :

Poste de secours : Oui
 Accessibilité aux personnes à mobilité réduite : Non
 Douches / Toilettes : Oui
 Point eau potable : Oui
 Poubelles : Oui
 Accessibilité aux animaux : animaux interdits (sauf en dehors des horaires de surveillance)
 Autres : magasins, parkings




A : Eau de bonne qualité - B : Eau de qualité moyenne
 C : Eau pouvant être momentanément polluée - D : Eau de mauvaise qualité

Aucun épisode de pollution avéré entre 2007 et 2010

Présentation de la zone d'étude



Légende

-  Zone de baignade
-  Zone d'influence
-  Hydrographie superficielle

Inventaire des sources de pollution et mesures de gestion

Sans objet

| Diagnostic | | | Gestion préventive des pollutions | | Plan d'actions |
|---|--------|---------------------------------|---------------------------------------|---|---|
| Principales sources de pollution inventoriées | Impact | Distance de la zone de baignade | Indicateurs suivis et seuils d'alerte | Mesures de gestion préventive associées | Principales mesures de réduction des pollutions |
| / | / | / | / | / | / |

Informations complémentaires sur : <http://baignades.sante.gouv.fr> ou www.mairie-lacanau.fr

Le profil de la plage Lacanau centre est consultable en mairie